MIEJSCOWY PLAN ZAGOSPODAROWANIA PRZESTRZENNEGO GMINY GÓRNO "GÓRNO"

Załącznik nr 1 do uchwały nr.....
Rady Gminy Górno z dnia.....

100 0 100 200 300 400 500 m

SKALA 1:2000

UKŁAD WSPÓŁRZĘDNYCH PL-2000 (STREFA 7) - EPSG: 2178

ZESPÓŁ AUTORSKI

mgr Krzysztof Parszewski - główny projektant
mgr inż. Oskar Kowalczyk

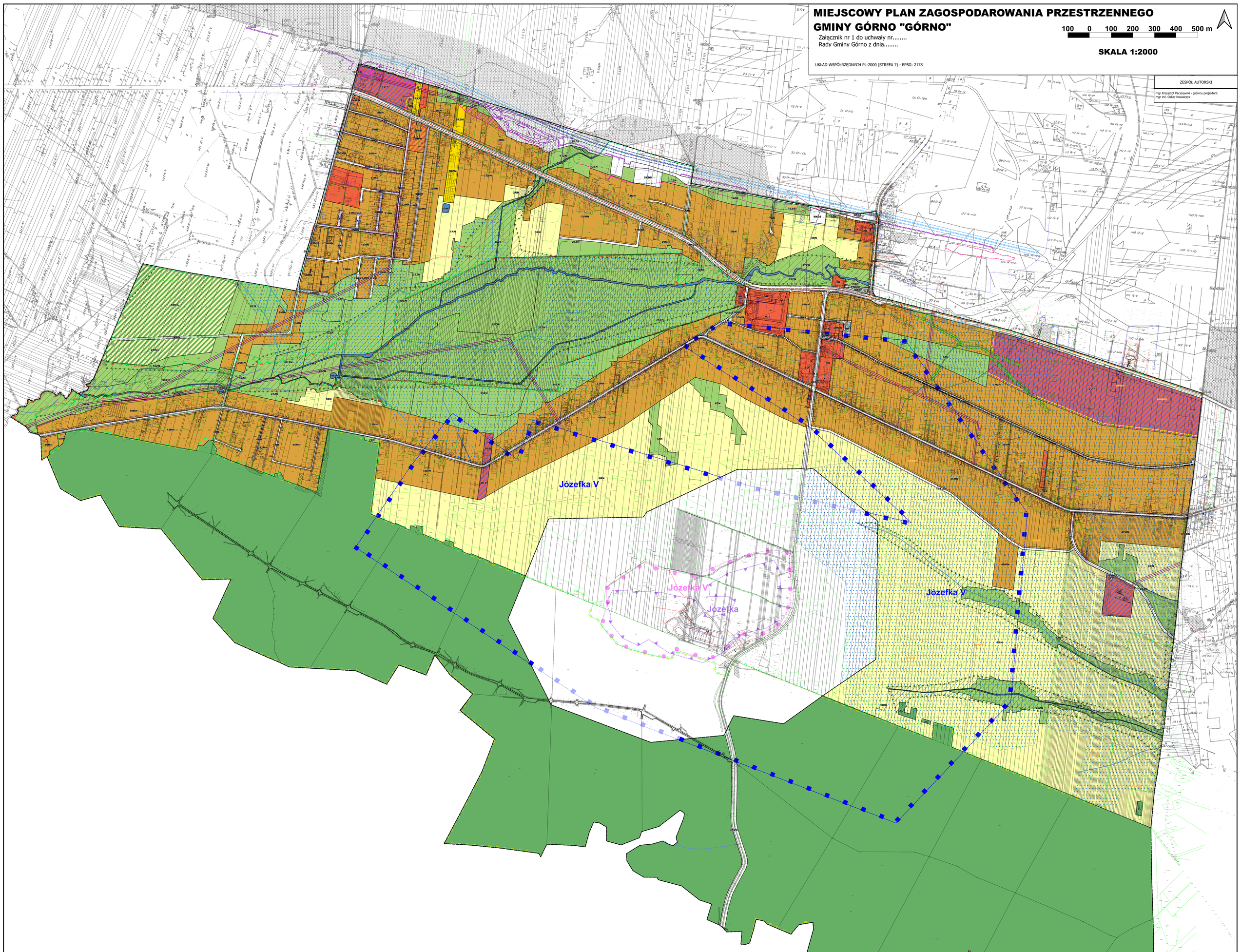

OBJAŚNIENIA

OZNACZENIA OBOWIĄZUJĄCE BĘDĄCE USTALENIAMI PLANU

- GRANICE OBSZARU OBJĘTEGO PLANEM
- LINIE ROZGRANICZAJĄCE
- NIEPRZEKRACZALNE LINIE ZABUDOWY
- ZWYMIAROWANE WZAJEMNE ODLEGŁOŚCI ELEMENTÓW ZAGOSPODAROWANIA W METRACH
- STREFA ZAKAZU LOKALIZACJI OBIEKTÓW BUDOWLANYCH PRZEZNACZONYCH NA STAŁY POBYT LUDZI
- STREFY TECHNICZNE NAPOWIETRZNYCH LINII ELEKTROENERGETYCZNYCH ŚREDNIEGO NAPIĘCIA
- OBIEKTY MAŁEJ ARCHITEKTURY SAKRALNEJ
- STREFY ZIELENI DO UTRZYMANIA
- STREFY ZIELENI IZOLACYJNEJ

PRZEZNACZENIE TERENU

- MN — TERENY ZABUDOWY MIESZKANIOWEJ JEDNORODZINNEJ
- MW-U — TERENY ZABUDOWY MIESZKANIOWEJ JEDNORODZINNEJ LUB USŁUG
- RZM — TERENY ZABUDOWY ZAGRODOWEJ
- U — TERENY USŁUG
- US — TERENY USŁUG SPORTU I REKREACJI
- U,P — TERENY USŁUG LUB PRODUKCJI
- RN — TERENY ROLNICTWA Z ZAKAZEM ZABUDOWY
- L — TERENY LASÓW
- ZN — TERENY ZIELENI NATURALNEJ
- ZP — TERENY ZIELENI URZĄDZONEJ
- RM — TERENY ROLNICTWA Z ZAKAZEM ZABUDOWY LUB LASU
- WS — TERENY WÓD POWIERZCHNIOWYCH
- KDS — TERENY DROGI EKSPRESOWEJ
- KDGP — TERENY DROGI GŁÓWNEJ RUCHU PRZYSPIESZONEGO
- KDG — TERENY DROGI GŁÓWNEJ
- KDZ — TERENY DROGI ZBIORCZEJ
- KDL — TERENY DROGI LOKALNEJ
- KDD — TERENY DROGI DOJAZDOWEJ
- KDP — TERENY PARKINGU
- KR — TERENY KOMUNIKACJI DROGOWEJ WEWNĘTRZNEJ
- KP — TERENY KOMUNIKACJI PIESZO-ROWEROWEJ
- IW — TERENY WODOCIĄGÓW
- IT — TERENY TELEKOMUNIKACJI

OZNACZENIA OBOWIĄZUJĄCE, WYNIKAJĄCE Z PRZEPISÓW ODRĘBNYCH

- GRANICA TERENU GÓRNICZEGO
- Józefka V — NAZWA TERENU GÓRNICZEGO
- GRANICA OBSZARU MAJĄCEGO ZNACZENIE DLA WSPÓLNOTY NATURA 2000 "DOLINA WARKOCZA" PLH280021

GRANICE STREF KRAJOBRAZOWYCH CISOWSKO-ORLOWIŃSKIEGO OBSZARU CHRONIONEGO KRAJOBRAZU

- GRANICA STREFY KRAJOBRAZOWEJ A C-OOCHK
- GRANICA STREFY KRAJOBRAZOWEJ B C-OOCHK
- GRANICA STREFY KRAJOBRAZOWEJ C C-OOCHK
- TERENY ZMELIORowane
- AZ-KS — STREFY KONSERWATORSKIE OCHRONY STANOWISK ARCHEOLOGICZNYCH WRAZ Z NUMEREM STANOWISKA
- STREFA OCHRONY POŚREDNIEJ UJĘCIA WODY "GÓRNO"
- STREFA OCHRONNA OD CMENTARZA CZYNNEGO (150 m)
- STREFA OCHRONNA OD CMENTARZA CZYNNEGO (500 m)

OZNACZENIA INFORMACYJNE

GRANICE STREF KRAJOBRAZOWYCH CISOWSKO-ORLOWIŃSKIEGO OBSZARU CHRONIONEGO KRAJOBRAZU

- GRANICA STREFY KRAJOBRAZOWEJ B C-OOCHK
- GRANICA STREFY KRAJOBRAZOWEJ C C-OOCHK
- GRANICE TERENU GÓRNICZEGO POZA OBSZAREM OBJĘTYM PLANEM
- GRANICE OBSZARU GÓRNICZEGO POZA OBSZAREM OBJĘTYM PLANEM
- ZASIĘG UDOKUMENTOWANYCH ZŁÓŻ KAMIENI DROGOWYCH I BUDOWLANYCH POZA OBSZAREM OBJĘTYM PLANEM
- Józefka V — NAZWA OBSZARU GÓRNICZEGO
- Józefka — NAZWA UDOKUMENTOWANYCH ZŁÓŻ KAMIENI DROGOWYCH I BUDOWLANYCH
- JEZDNIE DRÓG SERWISOWYCH PROJEKTOWANEJ DROGI EKSPRESOWEJ S74
- JEZDNIE ZASADNICZE PROJEKTOWANEJ DROGI EKSPRESOWEJ S74
- JEZDNIE ZASADNICZE PROJEKTOWANEJ DROGI EKSPRESOWEJ S74 POZA GRANICAMI OBJĘTYMI USTALENIAMI PLANU
- PRZEBIEG TERENU DROGI PUBLICZNEJ KLASY EKSPRESOWEJ POZA GRANICAMI OBJĘTYMI USTALENIAMI PLANU
- OSIE NAPOWIETRZNYCH LINII ELEKTROENERGETYCZNYCH ŚREDNIEGO NAPIĘCIA
- SIEĆ KANALIZACJI SANITARNEJ
- SIEĆ WODOCIĄGOWA
- LOKALNY KORYTARZ EKOLOGICZNY
- ZASIĘG IZOFONY 90DB W PORZE NOCNEJ OD PROJEKTOWANEJ DROGI EKSPRESOWEJ S74
- ZASIĘG ZALEWÓW OD RZEK DLA PRZEPŁYWÓW O PRAWDOPODOBIEŃSTWIE PRZEWYŻSZENIA RÓWNYM 1% WYZNACZONY W RAMACH PROJEKTU "ANALIZA PROGRAMU INWESTYCYJNEGO W ZLEWNI NIDY"
- ŚWIĘTOKRZYSKI SZLAK ARCHITEKTURY DREWNIANEJ
- SZLAK CYSTERSÓW
- TERENY POOTOPIEŃ
- UJĘCIA WÓD PODZIEMNYCH
- CIEKI

WYRYS ZE STUDIUM UWARUNKOWAŃ I KIERUNKÓW ZAGOSPODAROWANIA PRZESTRZENNEGO GMINY GÓRNO, PRZYJĘTEGO UCHWAŁĄ NR XXX/303/21 RADY GMINY GÓRNO Z DNIA 19 KWIETNIA 2021 R., ZMIENIONEGO UCHWAŁĄ NR XII/68/2024 RADY GMINY GÓRNO Z DNIA 6 LISTOPADA 2024 R.

OBSZAR OBJĘTY USTALENIAMI PLANU

SKALA 1:10 000

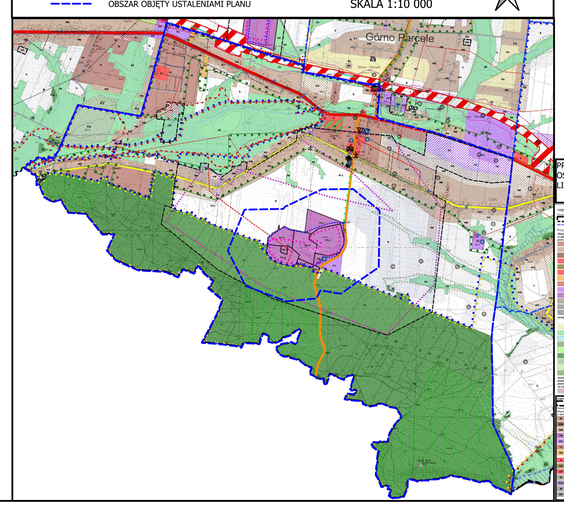

PROJEKT MIEJSCOWEGO PLANU SPORZĄDZONY NA KOPIACH MAPY PRZYJĘTEJ DO ZASOBÓW POWIATOWEGO OŚRODKA DOKUMENTACJI GEODEZYJNEJ I KARTOGRAFICZNEJ STAROSTWA POWIATOWEGO W KIELCACH (NR LICENCJI GN-II.6642.1.11.2023_2604_P)