

**Uchwała Nr LXVI/659/2024**

**RADY GMINY GÓRNO**

z dnia 27 lutego 2024 r.

**w sprawie zmiany uchwały Nr XXXVI/359/2021 Rady Gminy Górno z dnia 30 listopada 2021 r.  
w sprawie przystąpienia do sporządzenia „Studium uwarunkowań i kierunków  
zagospodarowania przestrzennego gminy Górno”**

Na podstawie art. 18 ust. 2 pkt. 5 oraz art. 7 ust. 1 ustawy z dnia 8 marca 1990 r. o samorządzie gminnym (tekst jedn. Dz. U. z 2023 r. poz. 40 z późn. zm.) oraz art. 9 ust. 1, w związku z art. 27 ustawy z dnia 27 marca 2003r. o planowaniu i zagospodarowaniu przestrzennym (tekst jedn. Dz. U. z 2023 r. poz. 977 z późn. zm.) w związku z art. 65 ust. 2 pkt 1 ustawy z dnia 7 lipca 2023 r. o zmianie ustawy o planowaniu i zagospodarowaniu przestrzennym oraz niektórych innych ustaw (t.j. Dz. U. z 2023 r. poz. 1688), Rada Gminy Górno uchwała co następuje:

**§1. W uchwale Nr XXXVI/359/2021 Rady Gminy Górno z dnia 30 listopada 2021 r.:**

1) §1 otrzymuje brzmienie:

„§ 1

Przystępuje się do sporządzenia „Zmiany Studium uwarunkowań i kierunków zagospodarowania przestrzennego gminy „Górno” obejmującej fragmenty obszaru gminy Górno.”;

2) §2 otrzymuje brzmienie:

„§2

Granice fragmentów obszaru gminy Górno, o których mowa w §1 określają załączniki graficzne nr 1-3, stanowiące integralną część niniejszej uchwały.”

**§2. Załączniki graficzne nr 1, 2 i 3 do niniejszej uchwały zastępują załącznik graficzny do uchwały nr XXXVI/359/2021 Rady Gminy Górno z dnia 30 listopada 2021 r.**

**§3. Wykonanie niniejszej uchwały powierza się Wójtowi Gminy Górno.**

**§4. Uchwała wchodzi w życie z dniem podjęcia.**

Przewodniczący Rady Gminy Górno  
  
Tomasz Jęfil

## Uzasadnienie

Zmiana uchwały Nr XXXVI/359/2021 Rady Gminy Górno z dnia 30 listopada 2021 r. w sprawie przystąpienia do sporządzenia „Studium uwarunkowań i kierunków zagospodarowania przestrzennego gminy Górno” ma na celu usprawnienie i skrócenie dalszej procedury sporządzania studium uwarunkowań i kierunków zagospodarowania przestrzennego gminy Górno. Pomimo wielokrotnych prób, nie udało się uzyskać uzgodnienia projektu studium od Regionalnej Dyrekcji Ochrony Środowiska w Kielcach. Instytucja ta wymaga bowiem, by w ramach prognozy oddziaływania na środowisko projektu studium objąć szczegółową analizą wszystkie tereny budowlane wyznaczone w tym projekcie w całej gminie, również te które wprowadzone zostały w poprzednich edycjach studium. Zawężenie zakresu opracowania pozwoli zawęzić również zakresu prognozy oddziaływania na środowisko wyłącznie do obszarów podlegających zmianom w niniejszym projekcie i tym samym usprawnić proces uzyskania uzgodnienia z ww. instytucją.

Przewodniczący Rady Gminy Górno  
  
Tomasz Tofil

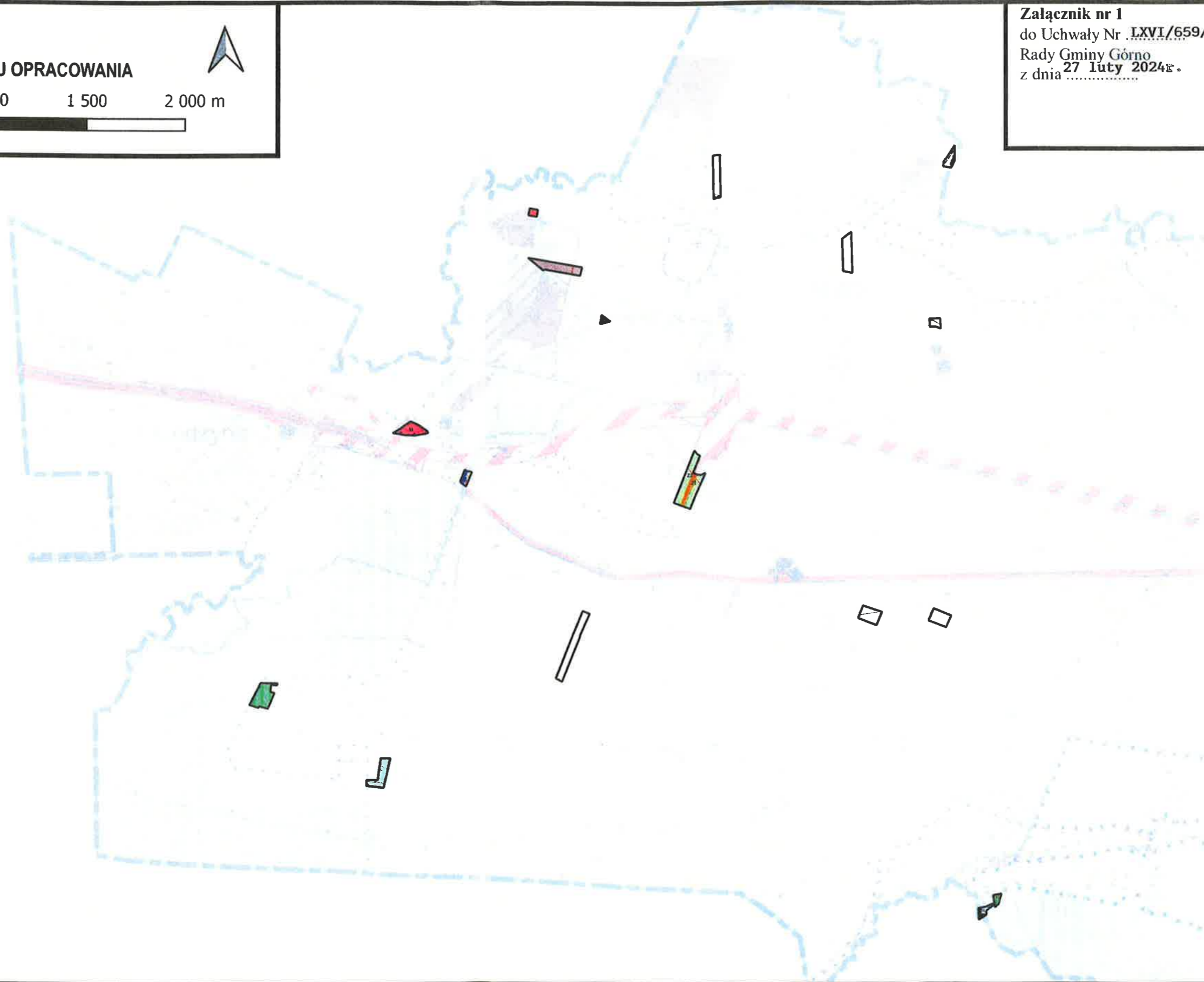
**LEGENDA**

— GRANICE OBSZARU OPRACOWANIA

0 500 1 000 1 500 2 000 m



Załącznik nr 1  
do Uchwały Nr LXVI/659/2024  
Rady Gminy Górno  
z dnia 27 lutego 2024r.





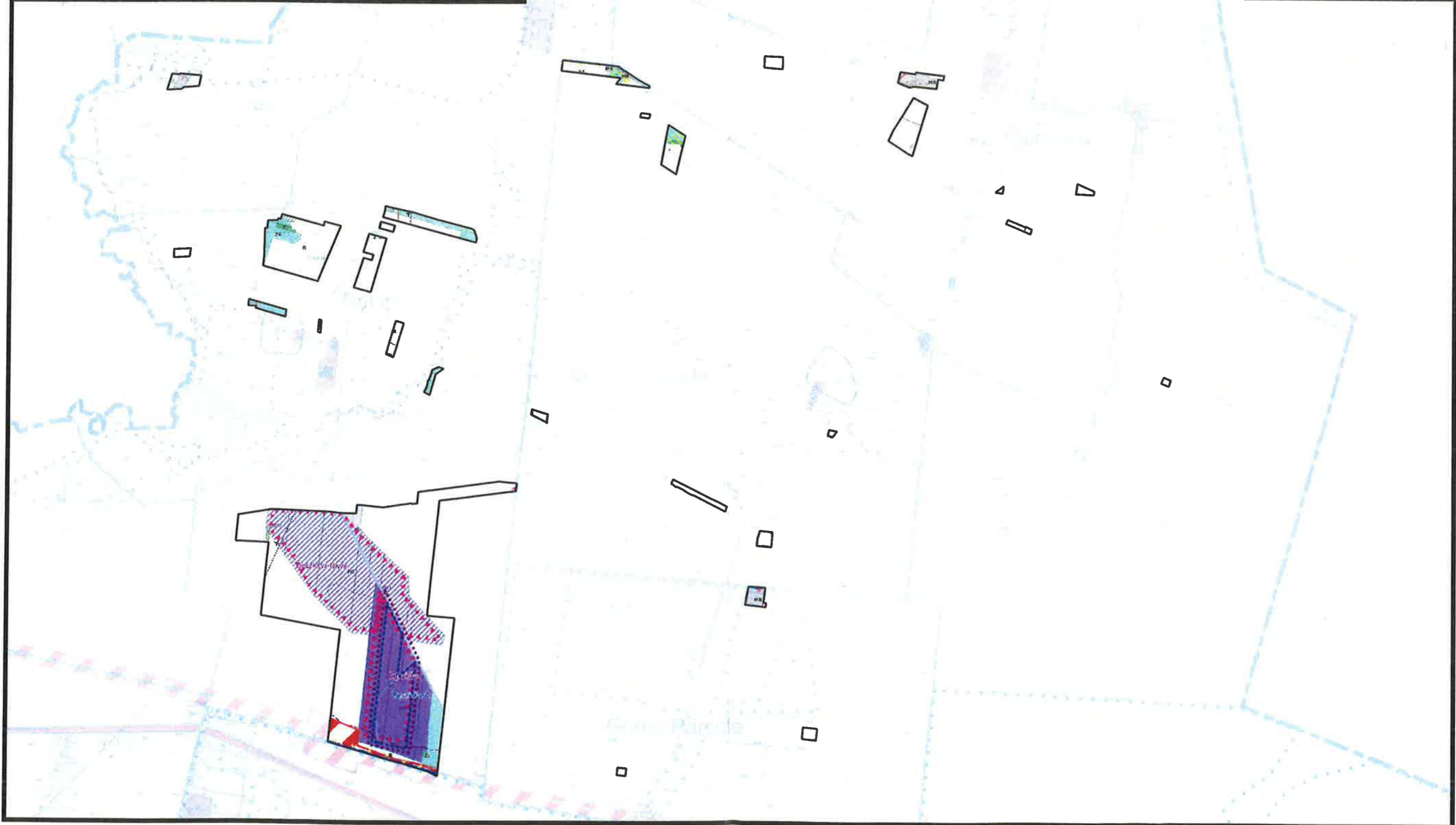
**LEGENDA**

— GRANICE OBSZARU OPRACOWANIA

0 500 1 000 1 500 2 000 m



Załącznik nr 2  
do Uchwały Nr LXVI/659/2024  
Rady Gminy Górno  
z dnia 27 lutego 2024r.



Przewodniczący Rady Gminy Górno  
*[Signature]*  
Tomasz Tęfil



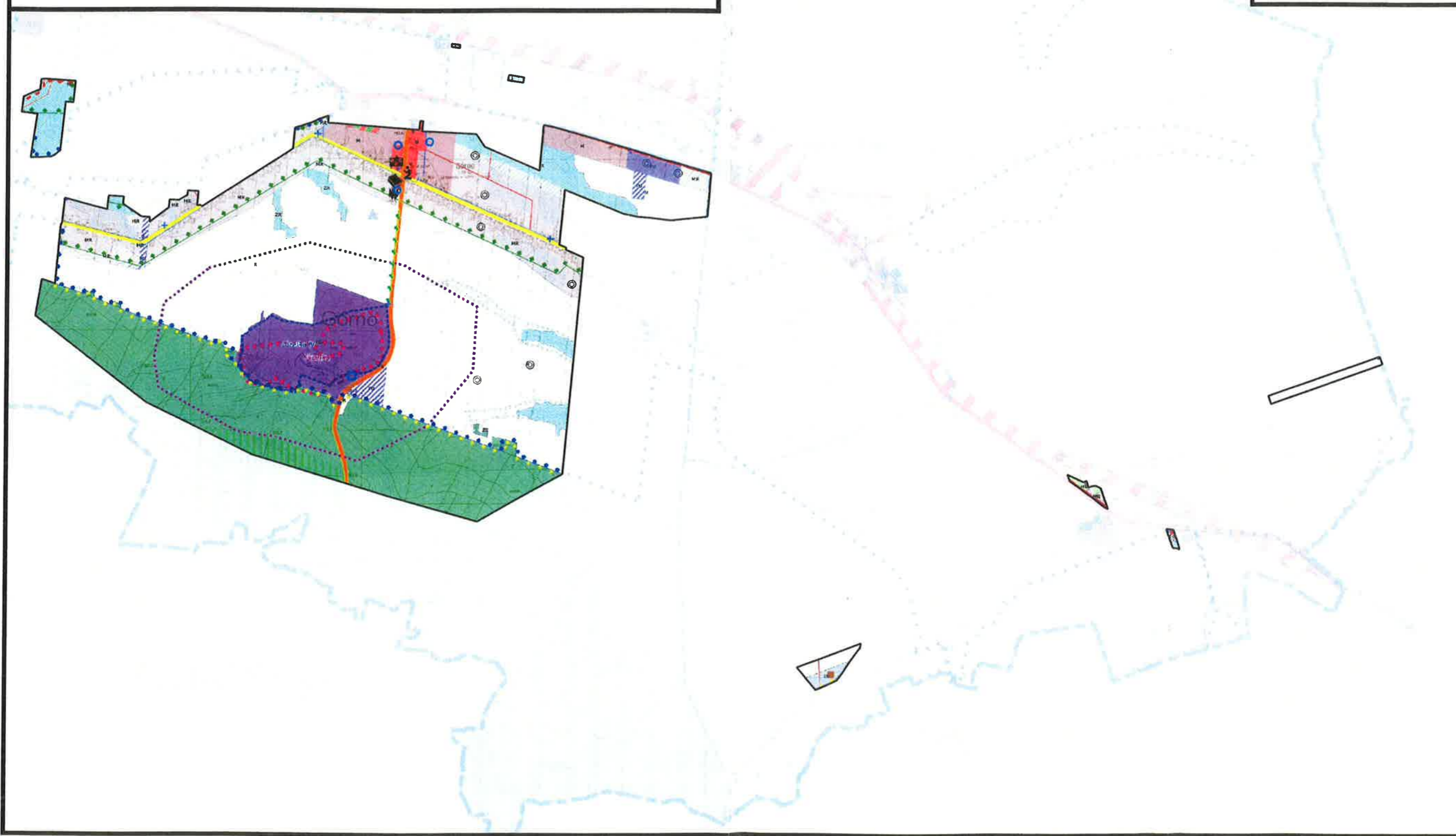
# LEGENDA

— GRANICE OBSZARU OPRACOWANIA

0 500 1 000 1 500 2 000 m



Załącznik nr 3  
do Uchwały Nr LXVI/659/2024  
Rady Gminy Górno  
z dnia ...27...lutego 2024r.



Przewodniczący Rady Gminy Górno  
*[Signature]*  
Tomasz Tofil

