

Uchwała Nr LVI / 571 / 2023
Rady Gminy Górno
z dnia 30 maja 2023 roku

w sprawie: wskazania wstępnego miejsca lokalizacji przystanków komunikacyjnych przy drogach gminnych w miejscowości Podmachocice , Bęczków, Krajno Parcele.

Na podstawie art. 18 ust. 2 pkt 15 ustawy z dnia 8 marca 1990 r. o samorządzie gminnym (t. j.: Dz. U. z 2023 r. poz. 40 ze zm.) w związku z art. 20f pkt 1 ustawy z dnia 21 marca 1985 r. o drogach publicznych (t. j.: Dz. U. z 2023 r. poz. 645 ze zm.), Rada Gminy Górno uchwała, co następuje:

§ 1

Celem zaspokojenia potrzeb mieszkańców, wskazuje się wstępne miejsce lokalizacji przystanków komunikacyjnych:

1. przy drodze powiatowej nr 1308T położonej w miejscowości Leszczyny na wysokości działki nr ewid. 242/3 obręb Leszczyny wskazuje się lokalizację nowego przystanku komunikacyjnego, zgodnie z planem sytuacyjnym, stanowiącym załącznik o nr 1.1 do niniejszej uchwały,
2. zmiana lokalizacji przystanku określonego pod pozycją 80 w załączniku nr 1 do uchwały w sprawie określenia przystanków komunikacyjnych, których właścicielem lub zarządzającym jest Gmina Górno oraz warunków i zasad korzystania z nich w ten sposób, że: przy drodze gminnej nr 325022T proponuje się nową lokalizację (strona prawa) na wysokości działek nr ewid. 665/6 i 667/10 obręb Bęczków km 2+728 zgodnie z planem sytuacyjnym, stanowiącym załącznik o nr 1.2 do niniejszej uchwały,
3. zmiana lokalizacji przystanku określonego pod pozycją 81 w załączniku nr 1 do uchwały w sprawie określenia przystanków komunikacyjnych, których właścicielem lub zarządzającym jest Gmina Górno oraz warunków i zasad korzystania z nich w ten sposób, że: przy drodze gminnej nr 325022T proponuje się nową lokalizację (strona lewa) na wysokości działki nr ewid. 625/18 obręb Bęczków km 2+695 zgodnie z planem sytuacyjnym, stanowiącym załącznik o nr 1.2 do niniejszej uchwały,
4. zmiana lokalizacji przystanku określonego pod pozycją 82 w załączniku nr 1 do uchwały w sprawie określenia przystanków komunikacyjnych, których właścicielem lub zarządzającym jest Gmina Górno oraz warunków i zasad korzystania z nich w ten sposób, że: przy drodze gminnej nr 325022T proponuje się nową lokalizację (strona lewa) na wysokości działki nr ewid. 70/4 obręb Podmachocice km 2+127 zgodnie z planem sytuacyjnym, stanowiącym załącznik o nr 1.3 do niniejszej uchwały,
5. zmiana lokalizacji przystanku określonego pod pozycją 83 w załączniku nr 1 do uchwały w sprawie określenia przystanków komunikacyjnych, których właścicielem lub zarządzającym jest Gmina Górno oraz warunków i zasad korzystania z nich w ten sposób, że: przy drodze gminnej nr 325022T proponuje się nową lokalizację (strona prawa) na wysokości działki nr ewid. 79/4 obręb Podmachocice km 2+092 zgodnie z planem sytuacyjnym, stanowiącym załącznik o nr 1.3 do niniejszej uchwały,
6. zmiana lokalizacji przystanku określonego pod pozycją 84 w załączniku nr 1 do uchwały w sprawie określenia przystanków komunikacyjnych, których właścicielem lub zarządzającym jest Gmina Górno oraz warunków i zasad korzystania z nich w ten sposób, że: przy drodze gminnej nr 325022T proponuje się nową lokalizację (strona prawa) na wysokości działki nr ewid. 45/5 obręb Podmachocice km 1+323 zgodnie z planem sytuacyjnym, stanowiącym załącznik o nr 1.4 do niniejszej uchwały,
7. zmiana lokalizacji przystanku określonego pod pozycją 85 w załączniku nr 1 do uchwały w sprawie określenia przystanków komunikacyjnych, których właścicielem lub zarządzającym jest Gmina Górno oraz warunków i zasad korzystania z nich w ten sposób, że: przy drodze gminnej nr 325022T proponuje się nową lokalizację (strona lewa) na wysokości działki nr ewid.

Przewodniczący Rady Gminy Górno


Tomasz Tofil

- 62 obręb Podmachocice km 0+875 zgodnie z planem sytuacyjnym, stanowiącym załącznik o nr 1.5 do niniejszej uchwały,
8. zmiana lokalizacji przystanku określonego pod pozycją 86 w załączniku nr 1 do uchwały w sprawie określenia przystanków komunikacyjnych, których właścicielem lub zarządzającym jest Gmina Górno oraz warunków i zasad korzystania z nich w ten sposób, że: przy drodze gminnej nr 325022T proponuje się nową lokalizację (strona prawa) na wysokości działki nr ewid. 47/3 obręb Podmachocice km km 0+905 zgodnie z planem sytuacyjnym, stanowiącym załącznik o nr 1.5 do niniejszej uchwały,
 9. przy drodze gminnej nr 325022T (strona prawa) na wysokości działki nr ewid. 36 obręb Podmachocice w km 0+520 wskazuje się nową lokalizację przystanku zgodnie z planem sytuacyjnym, stanowiącym załącznik o nr 1.6 do niniejszej uchwały,
 10. zmiana lokalizacji przystanku określonego pod pozycją 91 w załączniku nr 1 do uchwały w sprawie określenia przystanków komunikacyjnych, których właścicielem lub zarządzającym jest Gmina Górno oraz warunków i zasad korzystania z nich w ten sposób, że: przy drodze gminnej nr 325008T proponuje się nową lokalizację (strona prawa) na wysokości działki nr ewid. 293/11 obręb Krajno Parcele km 0+055 (ŁG8) zgodnie z planem sytuacyjnym, stanowiącym załącznik o nr 1.7 do niniejszej uchwały,
 11. zmiana lokalizacji przystanku określonego pod pozycją 92 w załączniku nr 1 do uchwały w sprawie określenia przystanków komunikacyjnych, których właścicielem lub zarządzającym jest Gmina Górno oraz warunków i zasad korzystania z nich w ten sposób, że: przy drodze gminnej nr 325008T proponuje się nową lokalizację (strona lewa) na wysokości działki nr ewid. 542 obręb Krajno Parcele km 0+092 (ŁG8) zgodnie z planem sytuacyjnym, stanowiącym załącznik o nr 1.7 do niniejszej uchwały,
 12. zmiana lokalizacji przystanku określonego pod pozycją 93 w załączniku nr 1 do uchwały w sprawie określenia przystanków komunikacyjnych, których właścicielem lub zarządzającym jest Gmina Górno oraz warunków i zasad korzystania z nich w ten sposób, że: przy drodze gminnej nr 325008T proponuje się nową lokalizację (strona prawa) na wysokości działek nr ewid. 462/18 oraz 462/12 obręb Krajno Parcele km 2+495 zgodnie z planem sytuacyjnym, stanowiącym załącznik o nr 1.8 do niniejszej uchwały,
 13. zmiana lokalizacji przystanku określonego pod pozycją 114 w załączniku nr 1 do uchwały w sprawie określenia przystanków komunikacyjnych, których właścicielem lub zarządzającym jest Gmina Górno oraz warunków i zasad korzystania z nich w ten sposób, że: przy drodze gminnej nr 325008T proponuje się nową lokalizację (strona prawa) na przeciwko działki nr ewid. 243 obręb Krajno Parcele 1+387 zgodnie z planem sytuacyjnym, stanowiącym załącznik o nr 1.9 do niniejszej uchwały,
 14. zmiana lokalizacji przystanku określonego pod pozycją 111 w załączniku nr 1 do uchwały w sprawie określenia przystanków komunikacyjnych, których właścicielem lub zarządzającym jest Gmina Górno oraz warunków i zasad korzystania z nich w ten sposób, że: przy drodze gminnej nr 325008T proponuje się nową lokalizację (strona lewa) na wysokości działki nr ewid. 206 obręb Krajno Parcele 0+647 zgodnie z planem sytuacyjnym, stanowiącym załącznik o nr 1.10 do niniejszej uchwały,
 15. zmiana lokalizacji przystanku określonego pod pozycją 112 w załączniku nr 1 do uchwały w sprawie określenia przystanków komunikacyjnych, których właścicielem lub zarządzającym jest Gmina Górno oraz warunków i zasad korzystania z nich w ten sposób, że: przy drodze gminnej nr 325008T proponuje się nową lokalizację (strona prawa) na wysokości działki nr ewid. 259/3 obręb Krajno Parcele 0+592 zgodnie z planem sytuacyjnym, stanowiącym załącznik o nr 1.10 do niniejszej uchwały,
 16. zmiana lokalizacji przystanku określonego pod pozycją 90 w załączniku nr 1 do uchwały w sprawie określenia przystanków komunikacyjnych, których właścicielem lub zarządzającym jest Gmina Górno oraz warunków i zasad korzystania z nich w ten sposób, że: przy drodze gminnej nr 325008T proponuje się nową lokalizację (strona lewa) na wysokości działki nr ewid.

515/4 obręb Bęczków 0+820 (ŁG8) zgodnie z planem sytuacyjnym, stanowiącym załącznik o nr 1.11 do niniejszej uchwały,

§ 2

Wykonanie uchwały powierza się Wójtowi Gminy Górno.

§ 3

Uchwała wchodzi w życie z dniem podjęcia.

UZASADNIENIE

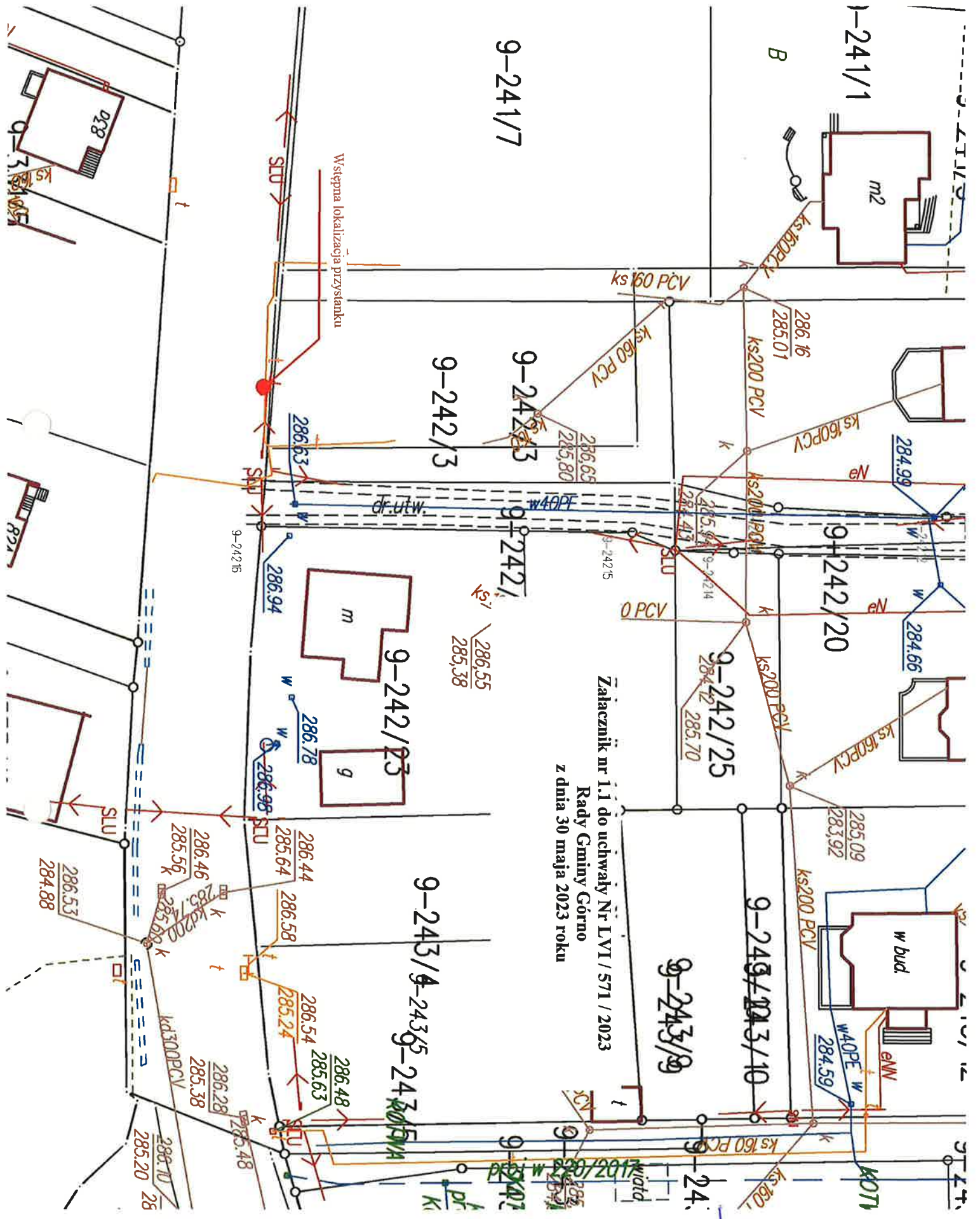
Zgodnie z art. 20f pkt 1 ustawy z dnia 21 marca 1985 r. o drogach publicznych (t. j.: Dz. U. z 2023 r. poz. 645 ze zm.) Zarządca drogi jest zobowiązany uwzględniać uchwały rady gminy, w których dla zaspokajania potrzeb mieszkańców wskazane zostaje miejsce nowej lokalizacji przystanku. O ostatecznej lokalizacji tego przystanku decyduje zarządca drogi, uwzględniając charakter drogi oraz warunki bezpieczeństwa ruchu drogowego.

Wskazane w projekcie uchwały wstępne miejsca lokalizacji przystanków komunikacyjnych, wyznaczono na podstawie potrzeb mieszkańców Gminy Górno uwzględniając bezpieczeństwo na drogach oraz w oparciu o opracowywane projekty stałej organizacji ruchu dla dróg gminnych.

Wskazanie lokalizacji nowych przystanków komunikacyjnych wiąże się z dodaniem do kolejnych pozycji do załącznika uchwały Nr XXXI/247/2013 Rady Gminy Górno z dnia 21 lutego 2013 r. w sprawie określenia przystanków komunikacyjnych, których właścicielem lub zarządzającym jest Gmina Górno oraz warunków i zasad korzystania z nich. Dotyczy to również przypadków zmiany dotychczasowej lokalizacji przystanków komunikacyjnych wskazanych odpowiednio pod pozycjami wykazu stanowiącego załącznik do przedmiotowej uchwały.

Propozycja przesunięcia miejsca lokalizacji przystanku komunikacyjnego zwiększa bezpieczeństwo uczestników ruchu oraz osób korzystających z przystanku autobusowego i jest niezbędna do prawidłowego administrowania siecią komunikacyjną.

Przewodniczący Rady Gminy Górno
Tomasz Cofil



9-241/7

9-242/3

9-242/13

9-242/1

9-242/23

9-243/4-243/5-243/5WA

9-243/8

9-243/10

1-241/1

9-242/20

9-242/25

Załącznik nr 1.1 do uchwały Nr LVI / 571 / 2023
 Rady Gminy Górnio
 z dnia 30 maja 2023 roku

Przewodniczący Rady Gminy Górnio

Tomasz Tofil

**Załącznik nr 1.2 do uchwały Nr LVI / 571 / 2023
Rady Gminy Górno
z dnia 30 maja 2023 roku**

wstępna lokalizacja przystanków

**D-15
Km2+695
Proj**



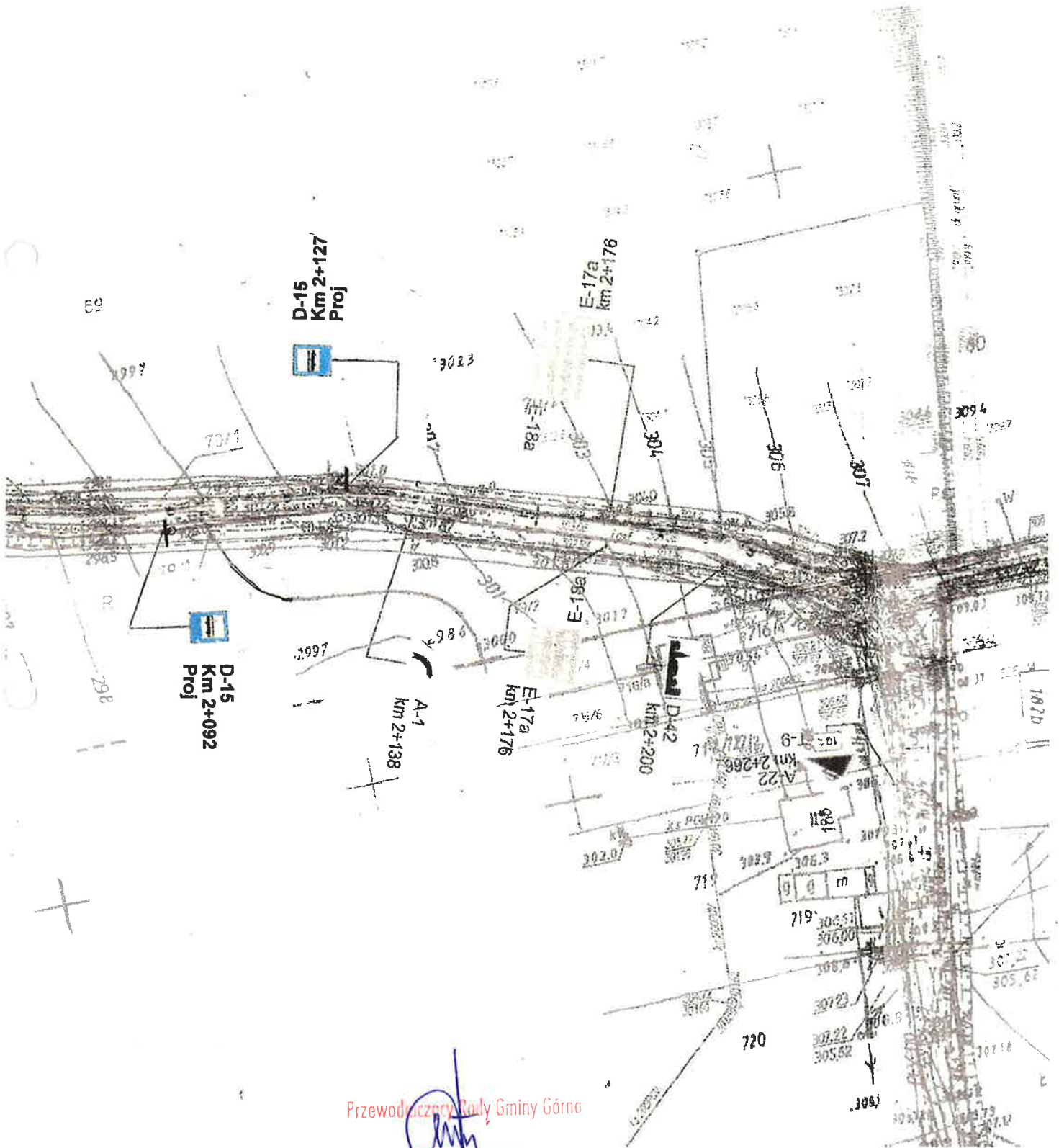
**D-15
Km 2+728
Proj**



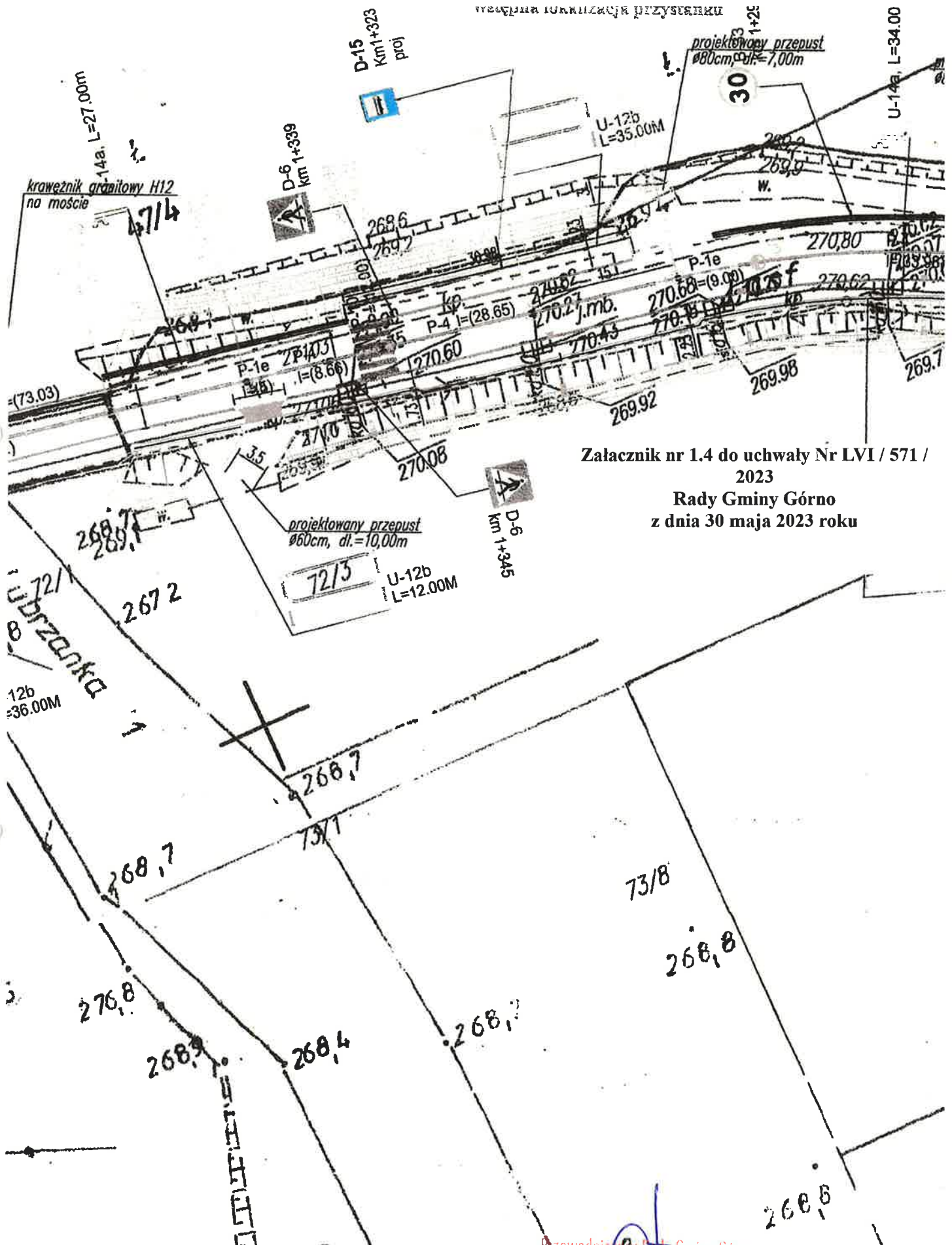
Przewodniczący Rady Gminy Górno
Tomasz Tofil

WNIĘTRZNA DZ NR 622 OBRĘB 4 BĘCZKÓW
WNIĘTRZNA DZ NR 2163
DROGA WNIĘTRZNA DZ NR 663, OBRĘB 1 BĘCZKÓW

Załącznik nr 1.3 do uchwały Nr LVI / 571 / 2023
Rady Gminy Górno
z dnia 30 maja 2023 roku



Przewodniczący Rady Gminy Górno
[Signature]
Tomasz Tofil



Załącznik nr 1.4 do uchwały Nr LVI / 571 /
2023
Rady Gminy Górno
z dnia 30 maja 2023 roku

Przewodniczący Rady Gminy Górno

Tomasz Tefil

wstępna lokalizacja przystanków

Załącznik nr 1.5 do uchwały Nr LVI / 571 /
2023

Rady Gminy Górno
z dnia 30 maja 2023 roku

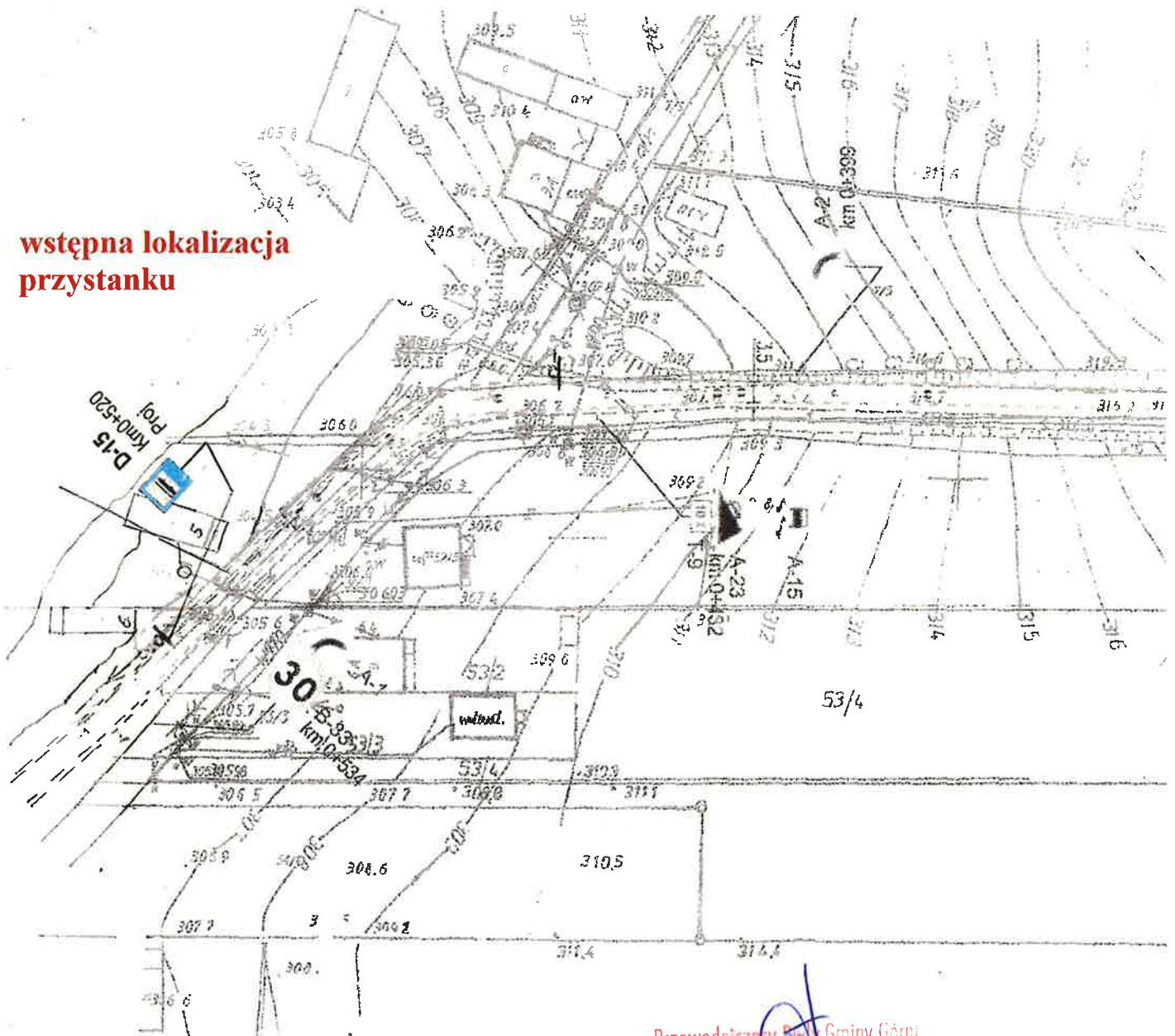
D-15
Km 0+905
Proj

D-15
Km 0+875
Proj

Przewodniczący Rady Gminy Górno
[Signature]
Tomasz Tofil

Załącznik nr 1.6 do uchwały Nr LVI / 571 / 2023
Rady Gminy Górno
z dnia 30 maja 2023 roku

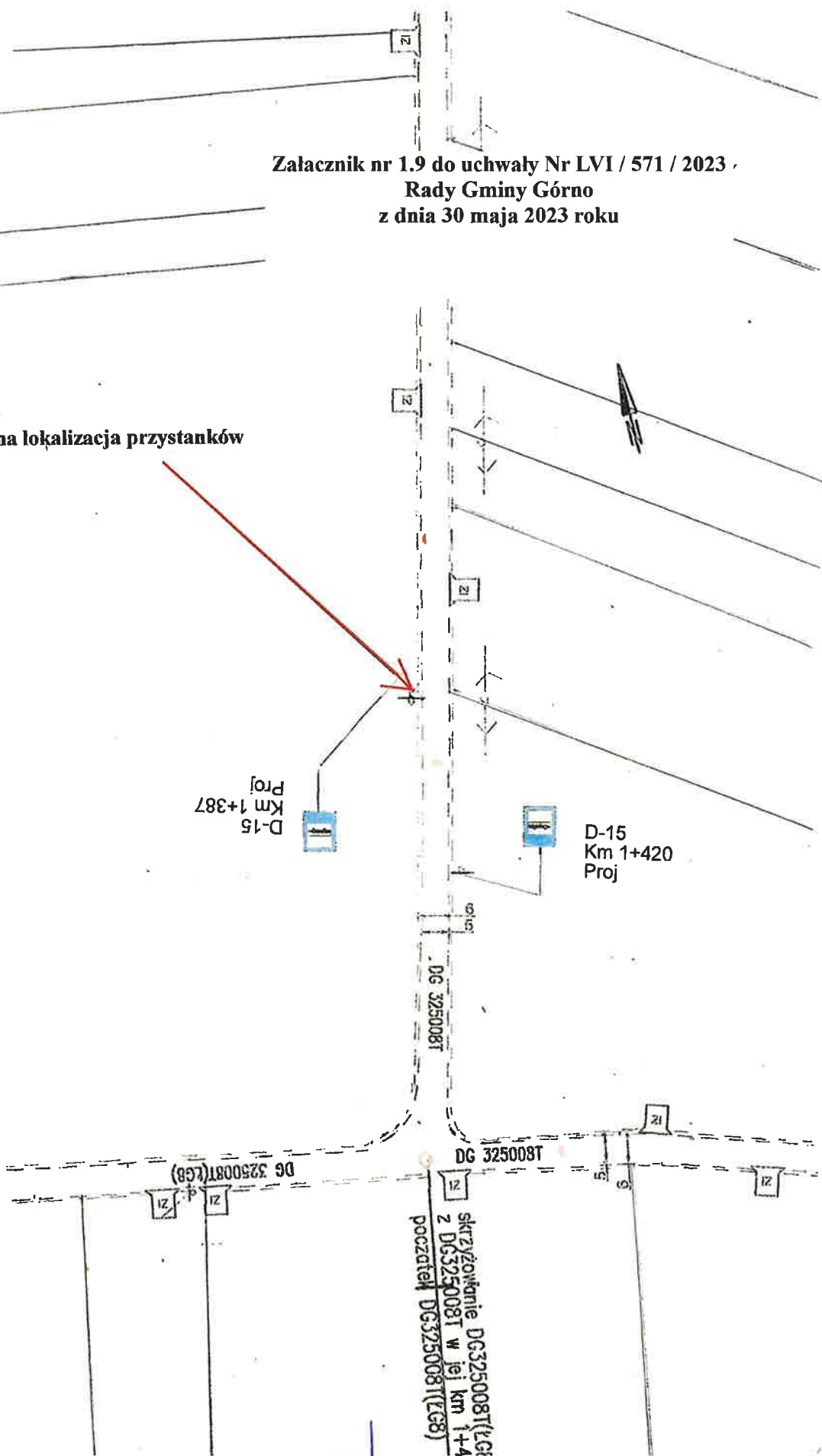
wstępna lokalizacja
przystanku



Przewodniczący Rady Gminy Górno
[Signature]
Tomasz T. fil

Załącznik nr 1.9 do uchwały Nr LVI / 571 / 2023 ,
Rady Gminy Górno
z dnia 30 maja 2023 roku

wstępna lokalizacja przystanków

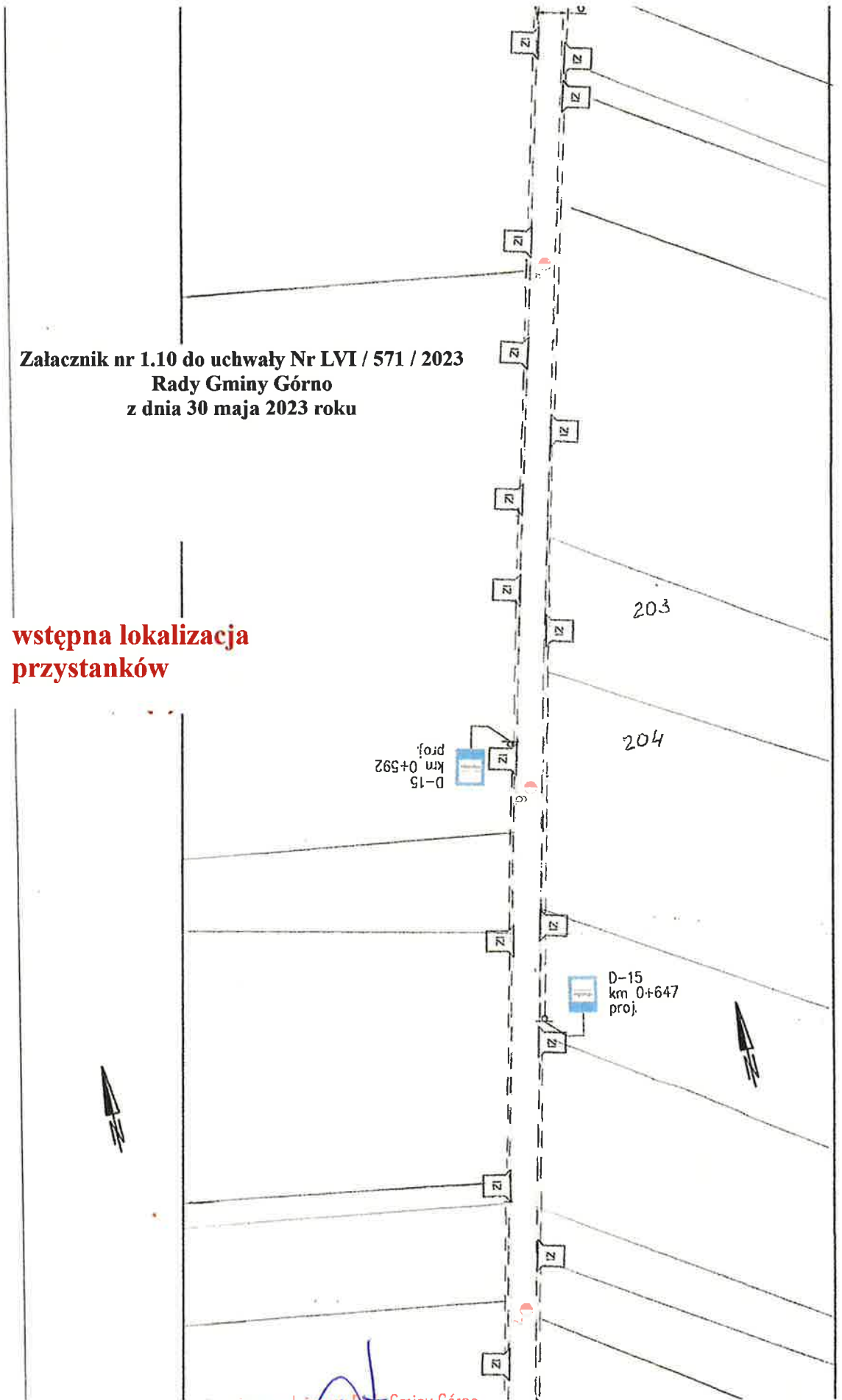


Przewodniczący Rady Gminy Górno

Tomasz Tofil

Załącznik nr 1.10 do uchwały Nr LVI / 571 / 2023
Rady Gminy Górno
z dnia 30 maja 2023 roku

**wstępna lokalizacja
przystanków**



Przewodniczący Rady Gminy Górno

Tomasz Tufil
Tomasz Tufil

Załącznik nr 1.11 do uchwały Nr LVI / 571 / 2023
Rady Gminy Górnó
z dnia 30 maja 2023 roku

