

# ZMIANA NR 8 MIEJSCOWEGO PLANU ZAGOSPODAROWANIA PRZESTRZENNEGO GMINY GÓRNO

## "GÓRNO"

ZAŁĄCZNIK NR 1  
DO UCHWAŁY NR .....  
RADY GMINY GÓRNO  
Z DNIA .....

11-2177/2

11-2179

11-2180

11-2181

11-2182

11-2184/1

2208

210

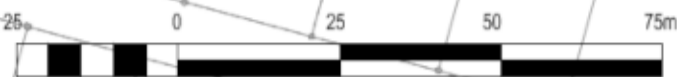
11-2211

11-2212

11-2213

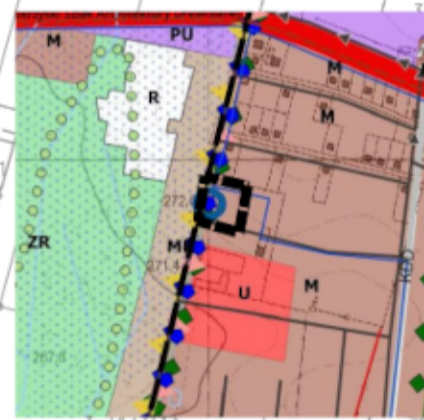
11-2214

11-2215



SKALA 1:1000

WYRYS ZE STUDIUM UWARUNKOWAŃ I KIERUNKÓW  
ZAGOSPODAROWANIA PRZESTRZENNEGO GMINY GÓRNO zatwierdzonego  
uchwałą nr XXX/303/2021 Rady Gminy Górno z dnia 19 kwietnia 2021r.



GRANICA OBSZARU OBJĘTEGO ZMIANĄ PLANU

M i M1 - tereny zabudowy mieszkaniowej o charakterze podmiejskim

### OZNACZENIA:

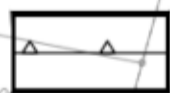
oznaczenia stanowiące obowiązujące ustalenia  
zmiany planu:



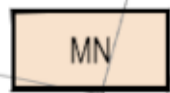
GRANICA OBSZARU OBJĘTEGO ZMIANĄ PLANU



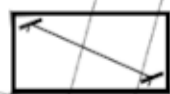
LINIE ROZGRANICZAJĄCE TERENY O RÓŻNYM PRZEZNACZENIU  
LUB RÓŻNYCH ZASADACH ZAGOSPODAROWANIA



NIEPRZEKRACZALNE LINIE ZABUDOWY

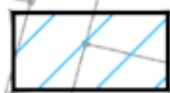


TEREN ZABUDOWY MIESZKANIOWEJ JEDNORODZINNEJ



WYMIAROWANIA

oznaczenia informacyjne:



STREFA KRAJOBRAZOWA "C" W CISOWSKO ORŁOWIŃSKIM OBSZARZE CHRONIONEGO KRAJOBRAZU -  
CAŁY OBSZAR ZMIANY PLANU