


OZNACZENIA:

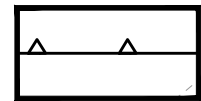
**oznaczenia stanowiące obowiązujące ustalenia
zmiany planu:**



GRANICA OBSZARU OBJĘTEGO ZMIANĄ PLANU



LINIE ROZGRANICZAJĄCE TERENY O RÓŻNYM PRZEZNACZENIU
LUB RÓŻNYCH ZASADACH ZAGOSPODAROWANIA



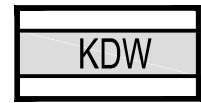
NIEPRZEKRACZALNE LINIE ZABUDOWY



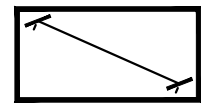
TERENY ZABUDOWY MIESZKANIOWEJ JEDNORODZINNEJ



TEREN ROLNICZY

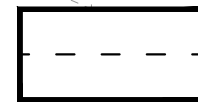


TERENY DRÓG WEWNĘTRZNYCH

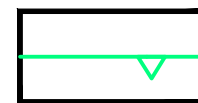


WYMIAROWANIA

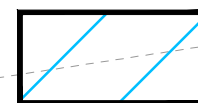
oznaczenia informacyjne:



ORIENTACYJNE GRANICE PODZIAŁU NA DZIAŁKI
BUDOWLANE



GRANICA OBSZARU NATURA 2000 DOLINA WARKOCZA
PLH260021



STREFA KRAJOBRAZOWA "C" W CISOWSKO ORŁOWIŃSKIM OBSZARZE CHRONIONEGO KRAJOBRAZU -
CAŁY OBSZAR ZMIANY PLANU

