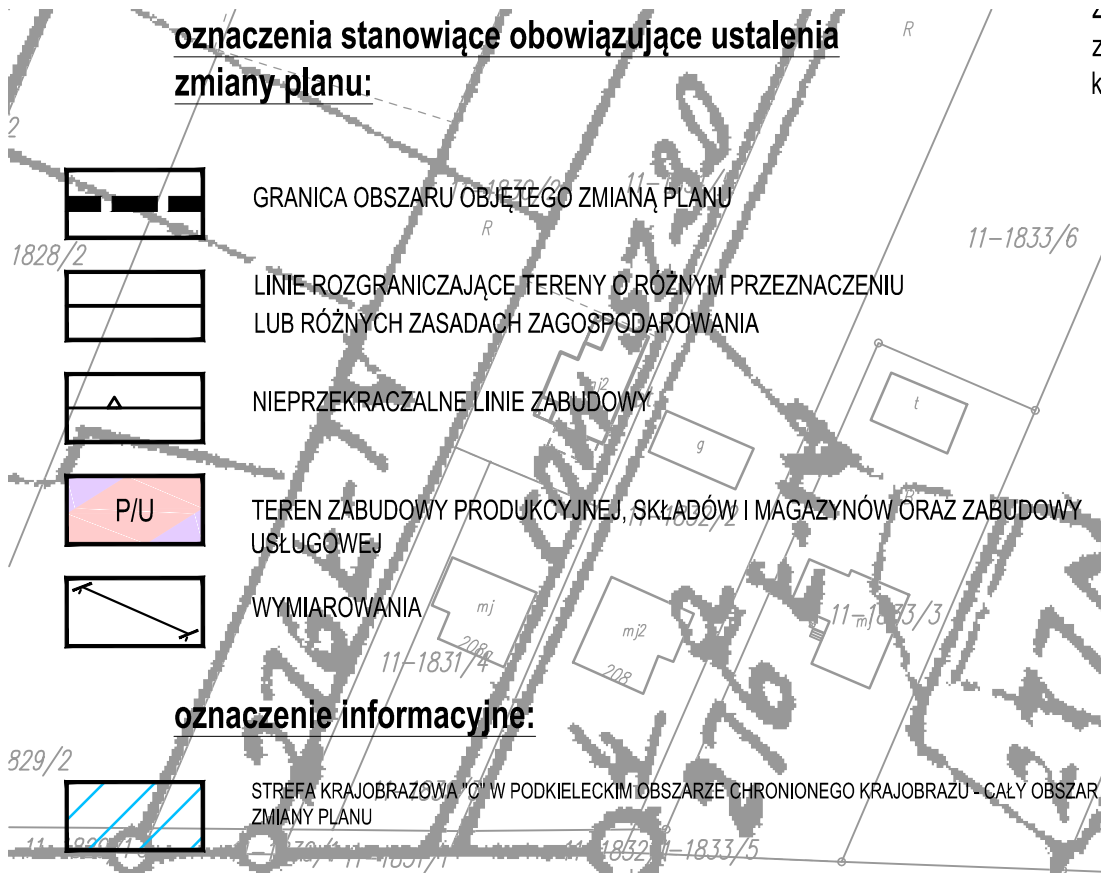



**oznaczenia stanowiące obowiązujące ustalenia  
zmiany planu:**

☐  
za  
kw



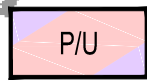
GRANICA OBSZARU OBJĘTEGO ZMIANĄ PLANU



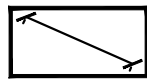
LINIE ROZGRANICZAJĄCE TERENY O RÓŻNYM PRZEZNACZENIU  
LUB RÓŻNYCH ZASADACH ZAGOSPODAROWANIA



NIEPRZEKRACZALNE LINIE ZABUDOWY




TEREN ZABUDOWY PRODUKCYJNEJ, SKŁADÓW I MAGAZYNÓW ORAZ ZABUDOWY  
USŁUGOWEJ



WYMIAROWANIA

**oznaczenie informacyjne:**



STREFA KRAJOBRAZOWA 'C' W PODKIELECKIM OBSZARZE CHRONIONEGO KRAJOBRAZU - CAŁY OBSZAR  
ZMIANY PLANU