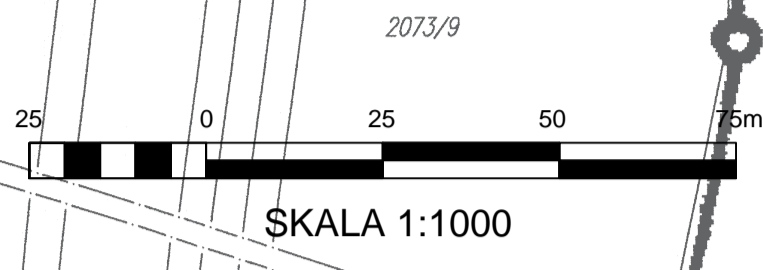


# ZMIANA NR 5 MIEJSCOWEGO PLANU ZAGOSPODAROWANIA PRZESTRZENNEGO GMINY GÓRNO "GÓRNO"

**ZAŁĄCZNIK NR 1**  
**DO UCHWAŁY NR .....**  
**RADY GMINY GÓRNO**  
**Z DNIA .....**



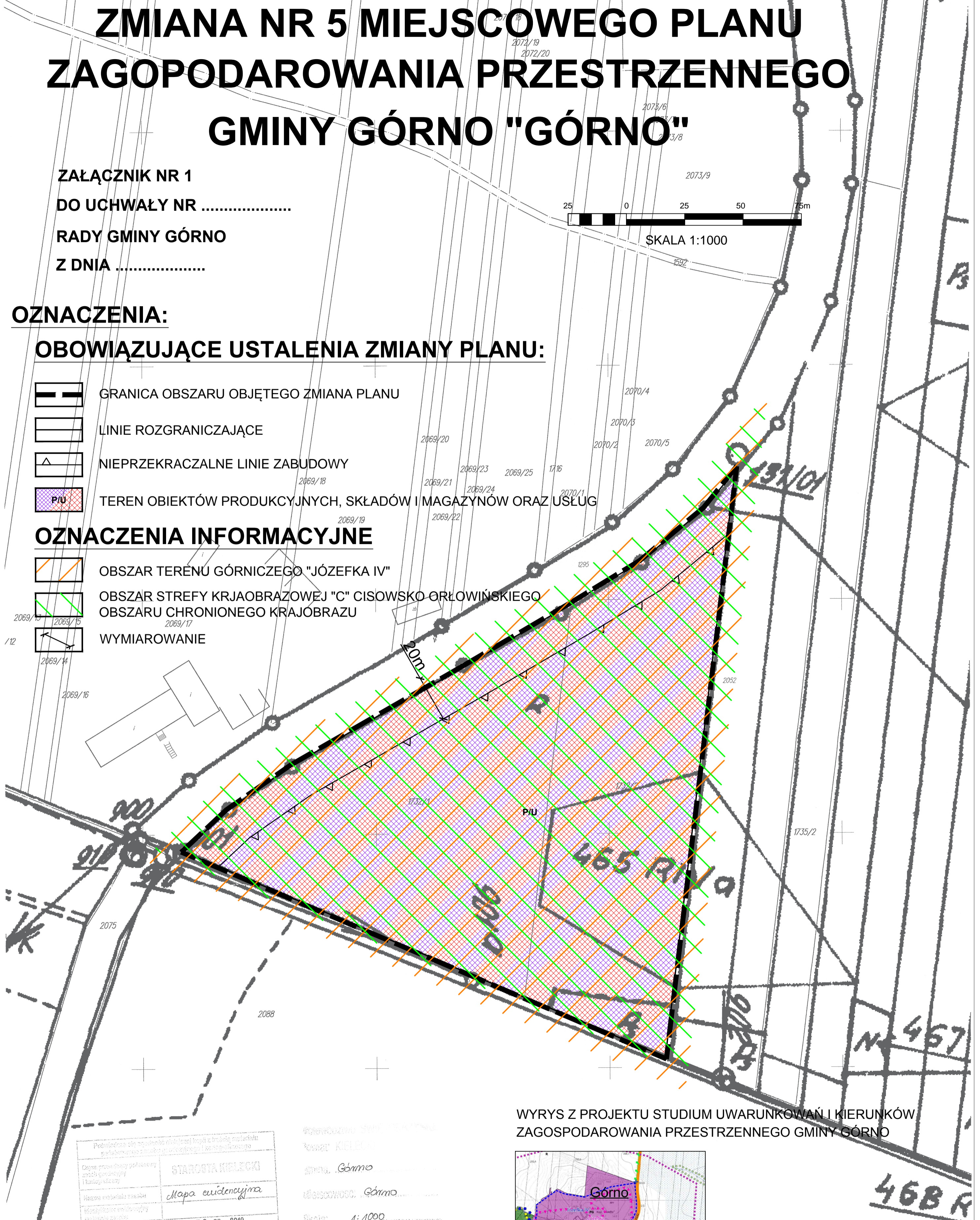
## OZNACZENIA:

### OBOWIĄZUJĄCE USTALENIA ZMIANY PLANU:

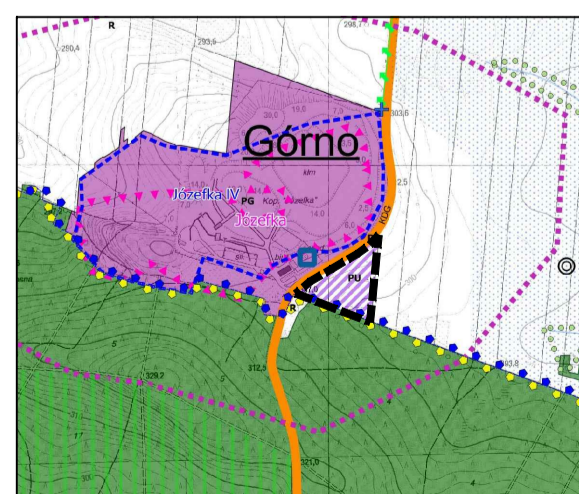
- GRANICA OBSZARU OBJĘTEGO ZMIANĄ PLANU
- LINIE ROZGRANICZAJĄCE
- NIEPRZEKRACZALNE LINIE ZABUDOWY
- TERENY PROJEKTOWANE (P/U) - TERENY OBIEKTÓW PRODUKCYJNYCH, SKŁADÓW I MAGAZYNÓW ORAZ USŁUG

### OZNACZENIA INFORMACYJNE

- OBSZAR TERENU GÓRNICZEGO "JÓZEFKA IV"
- OBSZAR STREFY KRJAOBRAZOWEJ "C" CISOWSKO-ORŁOWIŃSKIEGO OBSZARU CHRONIONEGO KRAJOBRAZU
- WYMIAROWANIE



WYRYS Z PROJEKTU STUDIUM UWARUNKOWAŃ I KIERUNKÓW  
ZAGOSPODAROWANIA PRZESTRZENNEGO GMINY GÓRNO



GRANICA OBSZARU OBJĘTEGO ZMIANĄ PLANU

Pozostałe dane zgodnie z załącznikami projektu z brzości materiału planistycznego i z brzości projektu zagospodarowania przestrzennego	
Opis planistyczny projektu zagospodarowania przestrzennego	<b>STAROSTA KIELECKI</b>
Nazwa materiału zasadniczego	Mapa ewidencyjna
Plan wykonał projekt	30.05.2018
Opis, nazwa i sposób oznaczenia występujących elementów	<i>[Signature]</i>

Wzrost: 180 cm  
Ciężar ciała: 70 kg  
Ciężar ciała: 70 kg  
Ciężar ciała: 70 kg  
Ciężar ciała: 70 kg  
Ciężar ciała: 70 kg