

ZMIANA NR 8 MIEJSCOWEGO PLANU ZAGOSPODAROWANIA PRZESTRZENNEGO GMINY GÓRNO

"GÓRNO"

ZAŁĄCZNIK NR 1

DO UCHWAŁY NR

RADY GMINY GÓRNO

Z DNIA

11-2177/2

11-2179

11-2180

11-2181

11-2182

11-2184/1

11-2208

11-2210

11-2209

11-2210

11-2211

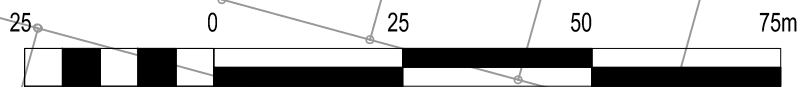
11-2212

11-2213

11-2214

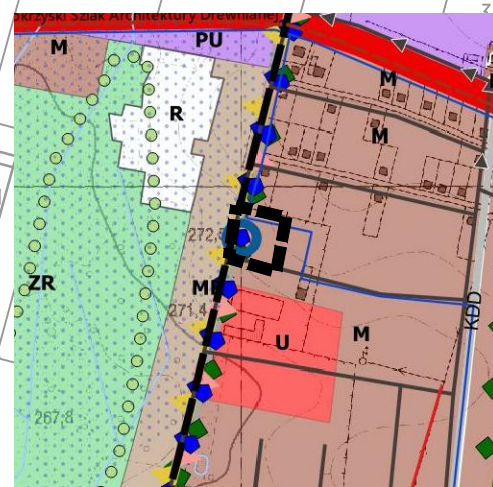
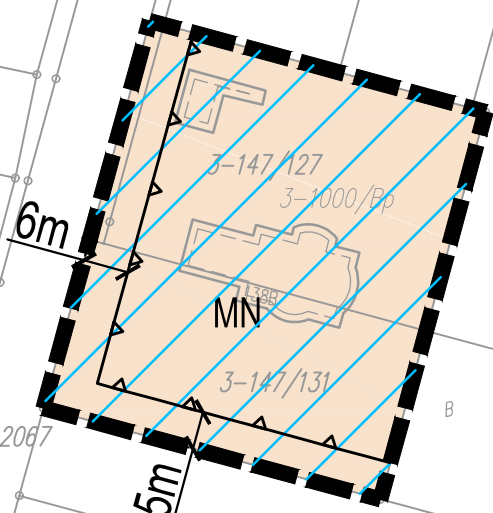
11-2215

11-2216



SKALA 1:1000

WYRYS ZE STUDIUM UWARUNKOWAŃ I KIERUNKÓW
ZAGOSPODAROWANIA PRZESTRZENNEGO GMINY GÓRNO zatwierdzonego
uchwałą nr XXX/303/2021 Rady Gminy Górno z dnia 19 kwietnia 2021r.



GRANICA OBSZARU OBJĘTEGO ZMIANĄ PLANU

OZNACZENIA:

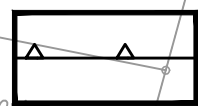
oznaczenia stanowiące obowiązujące ustalenia
zmiany planu:



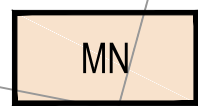
GRANICA OBSZARU OBJĘTEGO ZMIANĄ PLANU



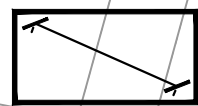
LINIE ROZGRANICZAJĄCE TERENY O RÓŻNYM PRZEZNACZENIU
LUB RÓŻNYCH ZASADACH ZAGOSPODAROWANIA



NIEPRZEKRACZALNE LINIE ZABUDOWY

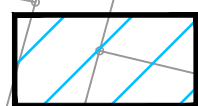


TEREN ZABUDOWY MIESZKANIOWEJ JEDNORODZINNEJ

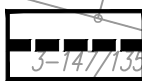


WYMIAROWANIA

oznaczenia informacyjne:



STREFA KRAJOBRAZOWA "C" W CISOWSKO ORŁOWIŃSKIM OBSZARZE CHRONIONEGO KRAJOBRAZU -
CAŁY OBSZAR ZMIANY PLANU



M i M1 - tereny zabudowy mieszkaniowej o charakterze podmiejskim