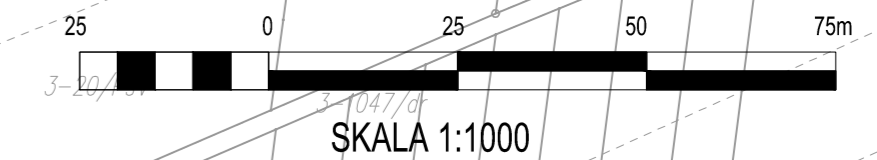
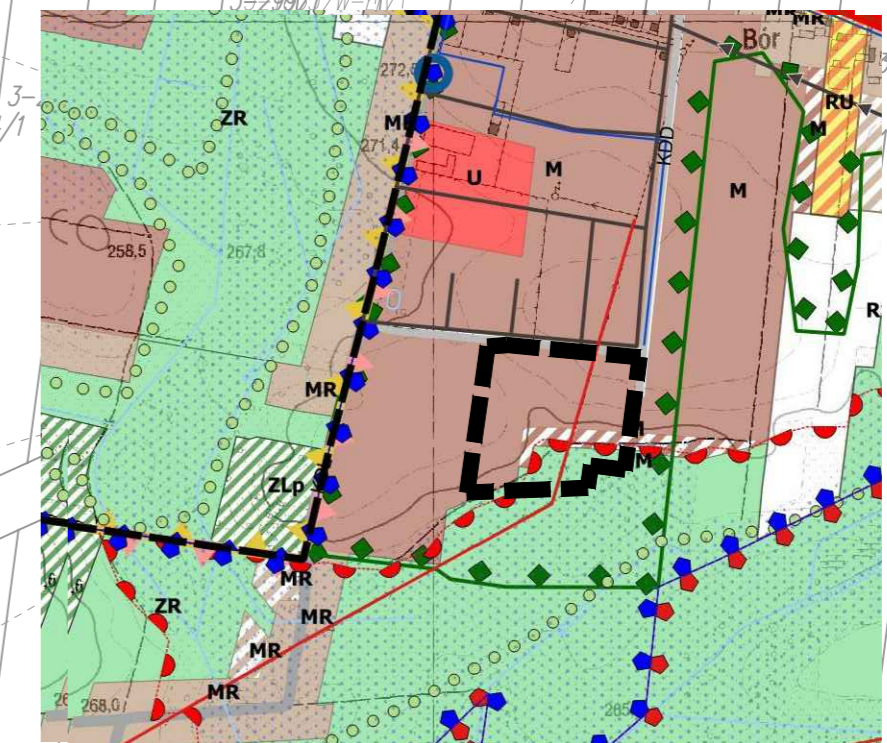


ZMIANA NR 7 MIEJSCOWEGO PLANU ZAGOSPODAROWANIA PRZESTRZENNEGO GMINY GÓRNO "GÓRNO"

ZAŁĄCZNIK NR 1
DO UCHWAŁY NR
RADY GMINY GÓRNO
Z DNIA



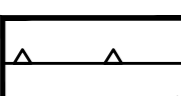

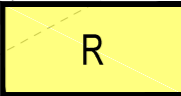
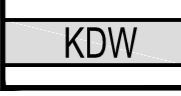
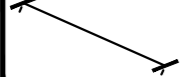


WYRYS ZE STUDIUM UWARUNKOWAŃ I KIERUNKÓW ZAGOSPODAROWANIA PRZESTRZENNEGO
GMINY GÓRNO zatwierdzonego uchwałą nr XXX/303/2021 Rady Gminy Górno z dnia 19 kwietnia 2021r.

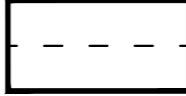
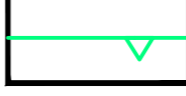









OZNACZENIA:

oznaczenia stanowiące obowiązujące ustalenia
zmiany planu:

-  GRANICA OBSZARU OBJĘTEGO ZMIANĄ PLANU
-  LINIE ROZGRANICZAJĄCE TERENY O RÓŻNYM PRZEZNACZENIU
LUB RÓŻNYCH ZASADACH ZAGOSPODAROWANIA
-  NIEPRZEKRACZALNE LINIE ZABUDOWY
-  MN TERENY ZABUDOWY MIESZKANIOWEJ JEDNORODZINNEJ
-  R TEREN ROLNICZY
-  KDW TERENY DRÓG WEWNĘTRZNYCH
-  WYMIAROWANIA

oznaczenia informacyjne:

-  ORIENTACYJNE GRANICE PODZIAŁU NA DZIAŁKI
BUDOWLANE
-  GRANICA OBSZARU NATURA 2000 DOLINA WARKOCZA
PLH260021
-  STREFA KRAJOBRAZOWA "C" W CISOWSKO ORŁOWIŃSKIM OBSZARZE CHRONIONEGO KRAJOBRAZU -
CAŁY OBSZAR ZMIANY PLANU

-  GRANICA OBSZARU OBJĘTEGO ZMIANĄ PLANU
-  M i M1 - tereny zabudowy mieszkaniowej o charakterze podmiejskim
-  M - tereny zabudowy mieszkaniowej o charakterze podmiejskim
-  ZR - tereny rolnicze w obniżeniach dolinnych
-  Linie elektroenergetyczne średniego napięcia
-  obszar Natura 2000 „Dolina Warkocza” (kod obszaru PLH260021)