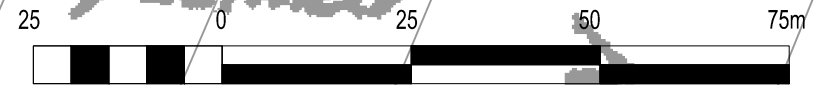


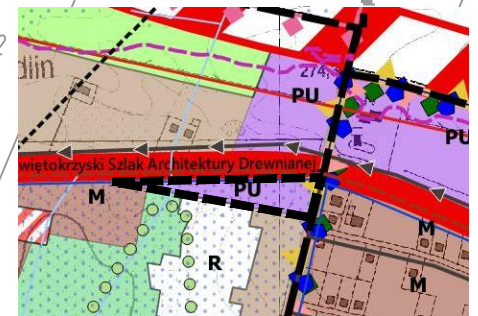
ZMIANA NR 2 MIEJSCOWEGO PLANU ZAGOSPODAROWANIA PRZESTRZENNEGO GMINY GÓRNO "RADLIN"

ZAŁĄCZNIK NR 1
DO UCHWAŁY NR
RADY GMINY GÓRNO
Z DNIA




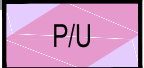
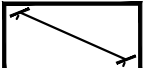


SKALA 1:1000

WYRYS ZE STUDIUM UWARUNKOWAŃ I KIERUNKÓW
ZAGOSPODAROWANIA PRZESTRZENNEGO GMINY GÓRNO
zatwierdzonego uchwałą nr XXX/303/2021 Rady Gminy Górno z dnia 19
kwietnia 2021r.





oznaczenia stanowiące obowiązujące ustalenia zmiany planu:

-  GRANICA OBSZARU OBJĘTEGO ZMIANĄ PLANU
-  LINIE ROZGRANICZAJĄCE TERENY O RÓŻNYM PRZEZNACZENIU
LUB RÓŻNYCH ZASADACH ZAGOSPODAROWANIA
-  NIEPRZEKRACZALNE LINIE ZABUDOWY
-  TEREN ZABUDOWY PRODUKCYJNEJ, SKŁADÓW I MAGAZYNÓW ORAZ ZABUDOWY
USŁUGOWEJ
-  WYMIAROWANIA

oznaczenie informacyjne:

-  STREFA KRAJOBRAZOWA "C" W PODKIELECKIM OBSZARZE CHRONIONEGO KRAJOBRAZU - CAŁY OBSZAR
ZMIANY PLANU

-  PU - tereny produkcyjno-usługowe
-  GRANICA OBSZARU OBJĘTEGO ZMIANĄ PLANU

